B-B metszet

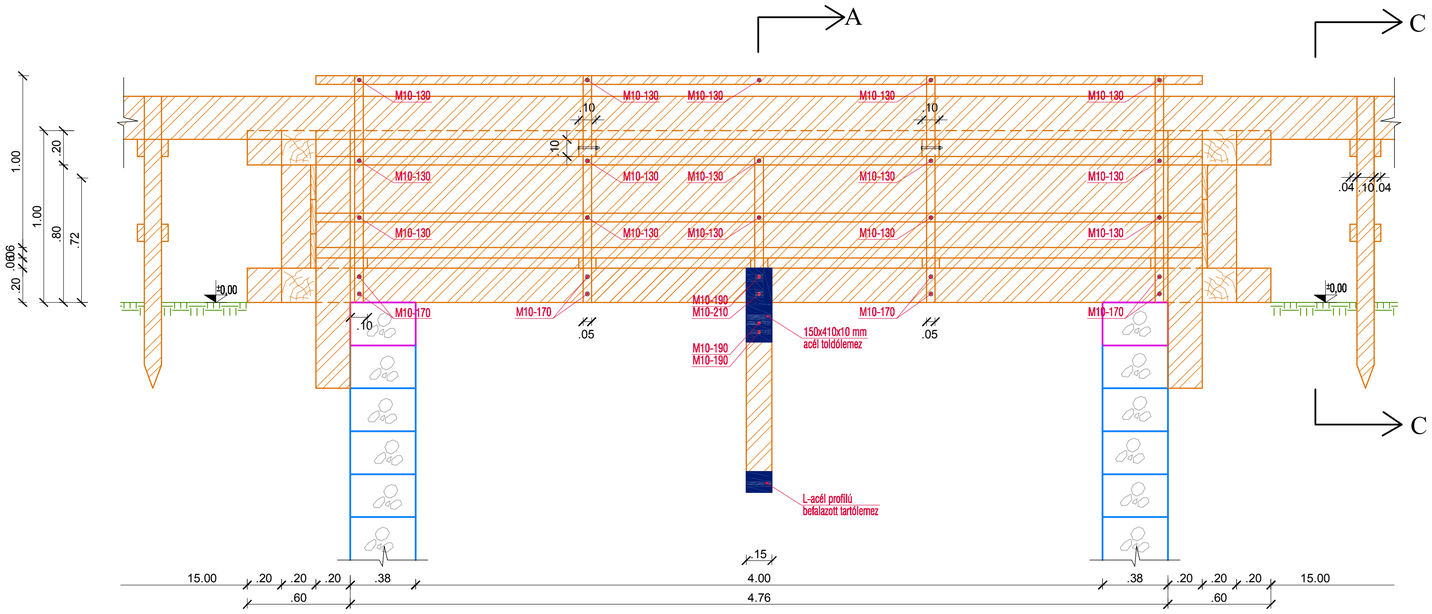

A-A metszet

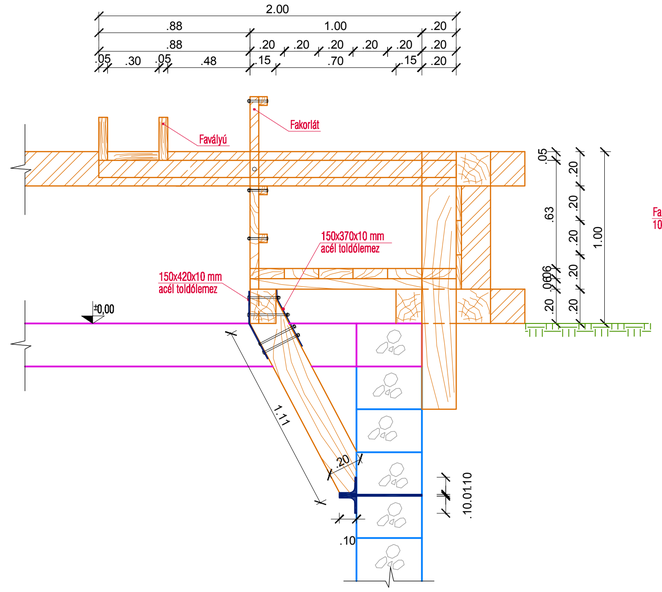

C-C metszet

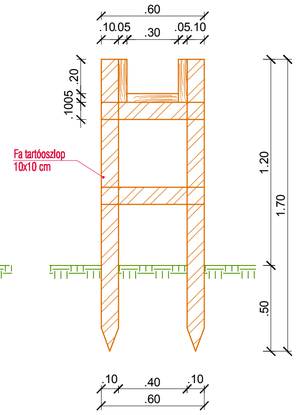

Felülnézet

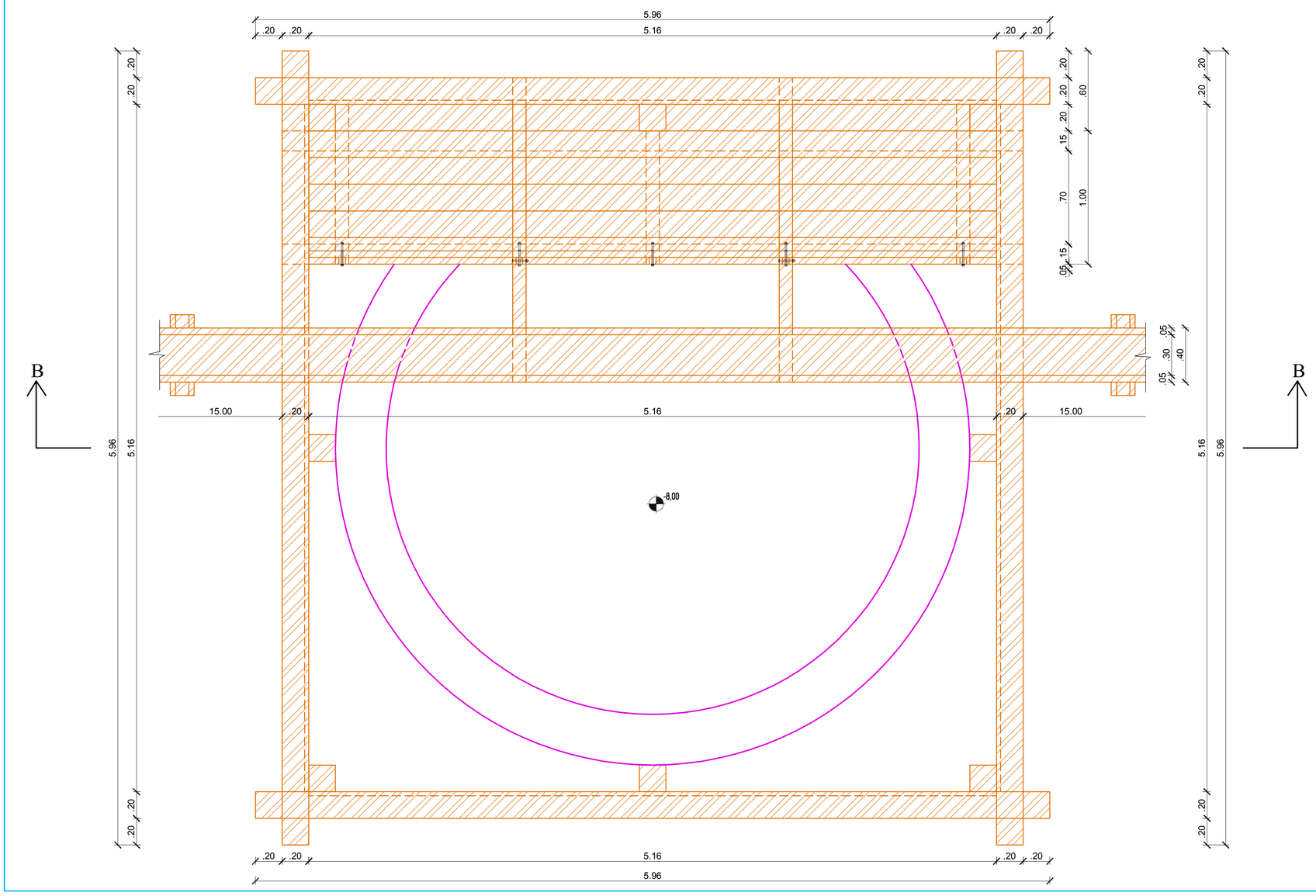

Megjegyzés:

Gémeskút koordinátái: EOV Y= 804 781 EOV X= 257 130
Várható maximális talajvízszint: -1,00 m
Várható minimális talajvízszint: -2,25 m

LIFE11 NAT/HU/924 LIFE+
"Large scale grazing management of steppe lakes in the Hortobágy"

Ezen terv a"KÖRÖS- AQUA" Kft. szellemi alkotása. Az 1969. évi III. törvény 51.§'-a értelmében szerzői jogvédelem alatt áll. Teljes egészének vagy részleteinek bármilyen felhasználása a tervező hozzájárulása nélkül tilos! A jogosulatlan felhasználás kártérítési kötelezettséget eredményez.

Ügyvezető: Fabó István	"KÖRÖS-AQUA" TERVEZÉSI, BERUHÁZÁSI és KERESKEDELMI KFT. 5561 Békésszentandrás, Szentesi út 4. tel: 66/218-390	
Vezető tervező: Fabó István		
Ver. TN szám: VZ-TEL/ 04-281-97/2019 VZ-TER/ 04-281-97/2019 VZ-VKG/ 04-281-97/2019 KÖ-SZ/ 04-281-97/2019 GO/ 04-281-97/2017	Munka helye és megnevezése: HORTOBÁGYI NONPROFIT KFT. HORTOBÁGY 02788 HRSZ-Ű GÉMESKÚT ÉPÍTÉS kiviteli terve	Dátum: 2016.11. Méretarány: 1:20
Tervező: Melian Judit	Rajz tárgya: GÉMESKÚT ÁLLVÁNY BEÉPÍTÉSI TERVE	Munkaszám: K-017-2014.
Szerkesztő: Kerékjártó Tamás		Rajzszám: R-5